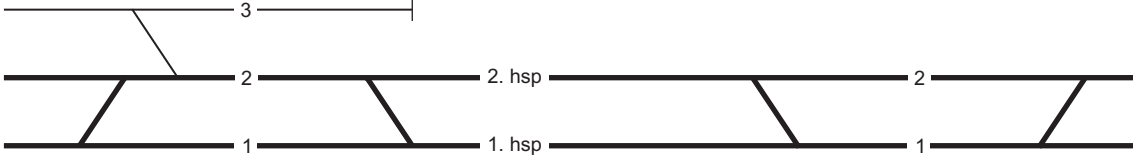




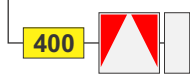

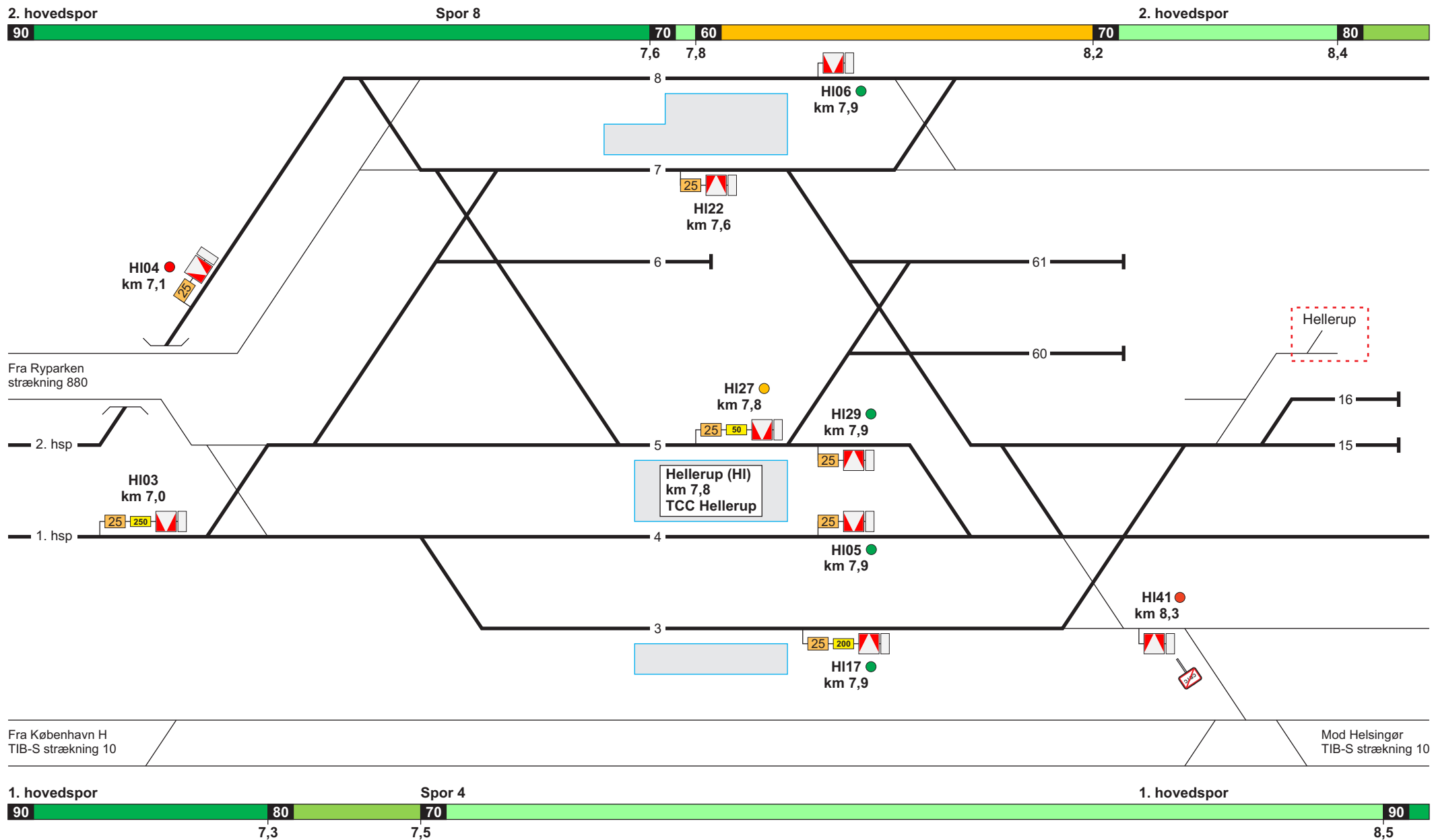
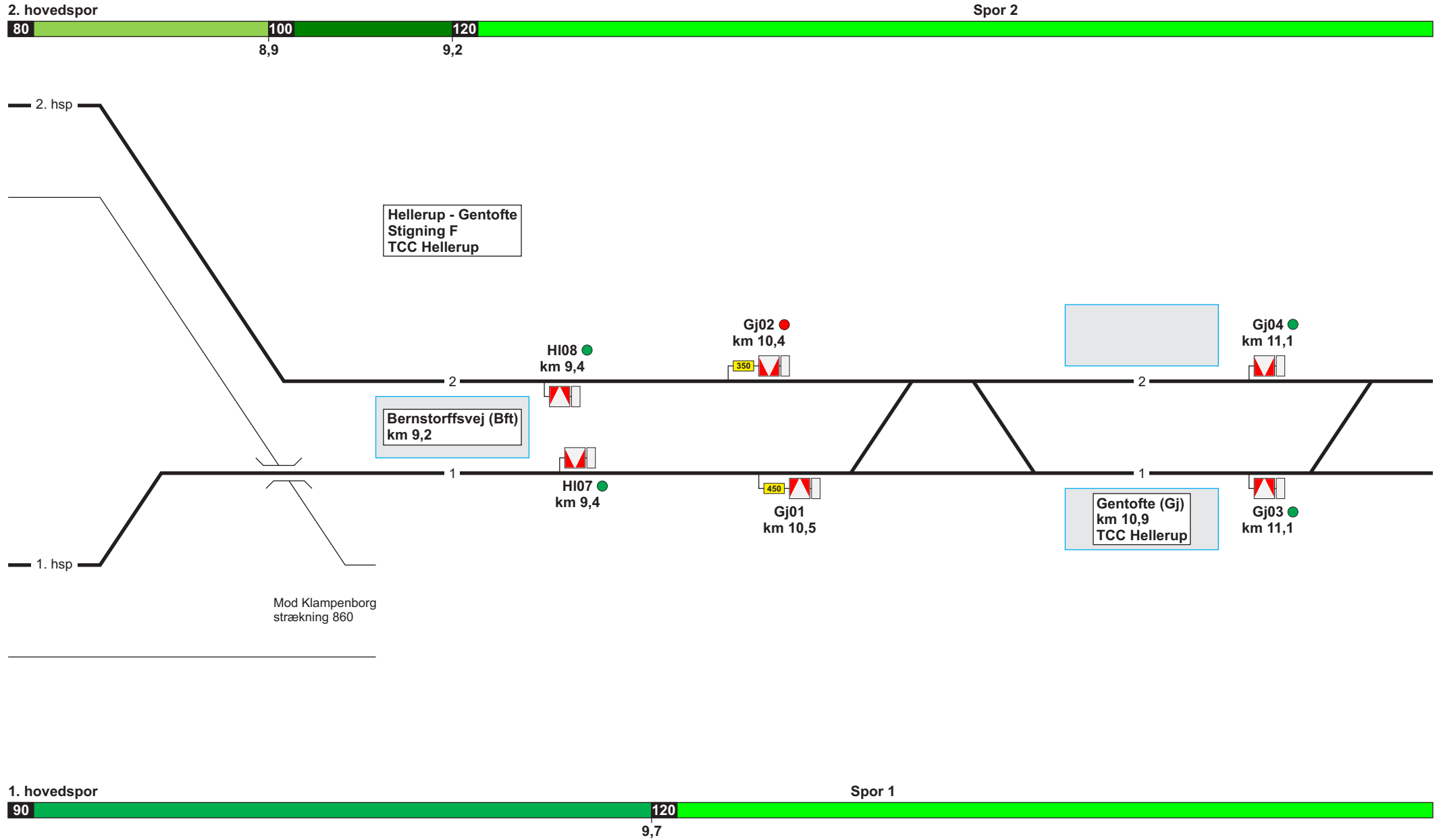


2.2. Strækningsoversigt - skematiske tegninger

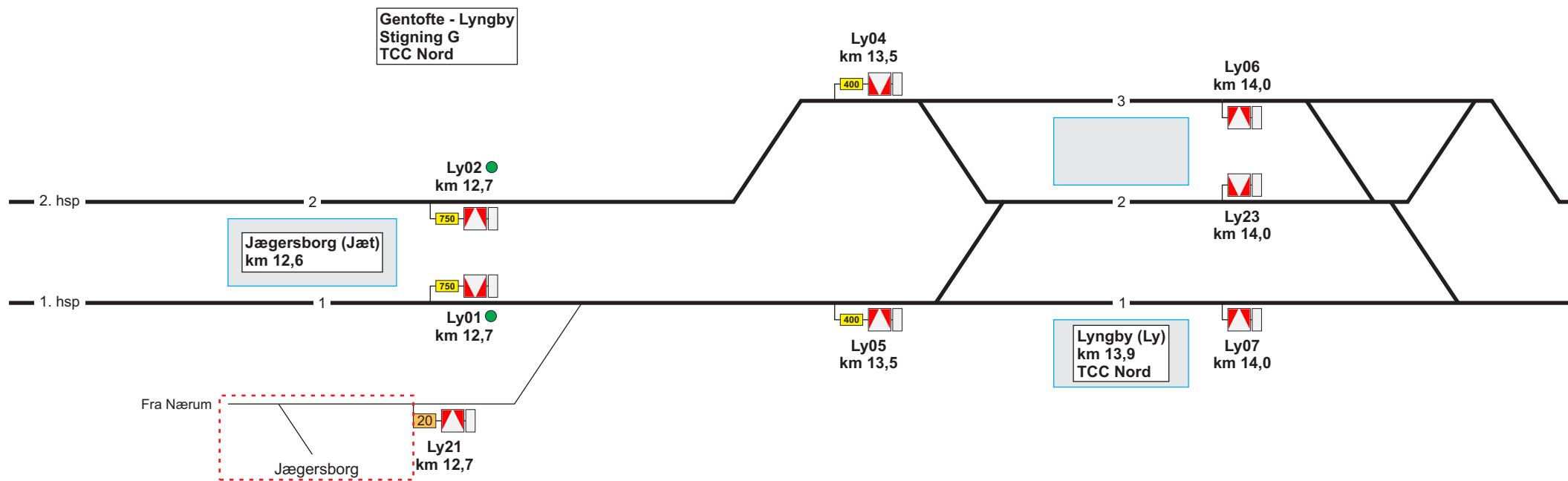
<p><b>Spor</b> Lokation med sporskifter Hovedspor</p>	 <p>Spor omfattet af CBTC (<b>fed</b>). Øvrige spor (tynd). Spornummer angivet i sporsignaturen. Hovedsporsnummer angivet i sporsignaturen. Lokation med sporskifter kan være køreplansmæssigt standsningssted.</p>
<p><b>Oplysninger om en lokation med sporskifter</b> Navn Forkortelse Kilometerangivelse Trafiktårn</p>	<div data-bbox="1413 603 1547 679" style="border: 1px solid black; padding: 2px; width: fit-content; margin: auto;"> <p><b>Hillerød (Hi)</b> km 36,5 TCC Nord</p> </div> <p>Overgang til infrastruktur med et andet signalsystem kan forekomme. Kan være køreplansmæssigt standsningssted.</p>
<p><b>Oplysninger om køreplansmæssigt standsningssted</b> Navn Forkortelse Kilometerangivelse Placering af perron</p>	<div data-bbox="1391 839 1570 932" style="border: 1px solid black; padding: 2px; width: fit-content; margin: auto;"> <p><b>Virum (Vir)</b> km 17,7</p> </div>
<p><b>Oplysninger om spor udenfor lokation med sporskifter</b> Strækningssafnit Stigningsbogstav Trafik Control Center</p>	<div data-bbox="1391 1015 1570 1091" style="border: 1px solid black; padding: 2px; width: fit-content; margin: auto;"> <p><b>Birkerød - Allerød</b> Stigning F TCC Nord</p> </div> <p>Strækningssafnit angivet.</p> <p>Banestrækningens stigningsforhold angives ved bogstaver. Stigningsbogstav M er mindste forekommende stigning og stigningsbogstav A er største forekommende stigning. Det angivne stigningsbogstav er største stigning mellem to bestemte lokationer med sporskifter. Stigningsbogstaverne anvendes ved beregning af største tilladte belastning for et tog. Oversigt over hvad stigningsbogstaver svarer til i promiller fremgår af punkt 4.</p> <p>TCC område angivet.</p>


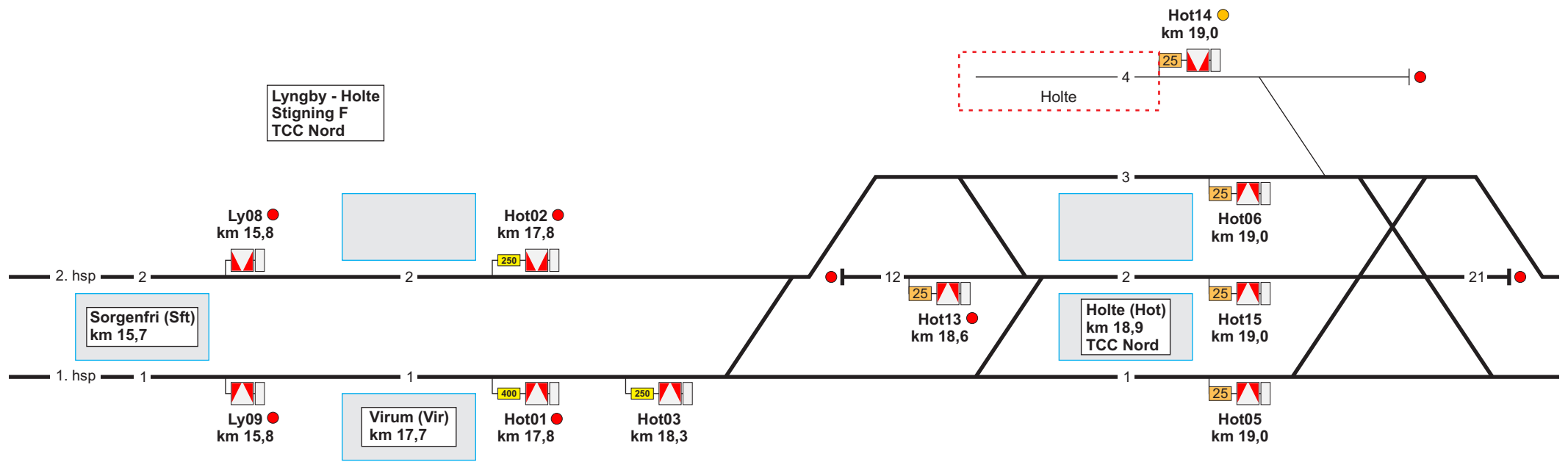
<p><b>Underføring</b></p>	
<p><b>Afsnitsmærker</b> Generelt</p>	<p>Alle afsnitsmærker for pågældende køreretning er vist på strækningsoversigten.</p> <p>Afsnitsmærkets nummer er placeret på tavle over mærket.</p> <p>Afsnitsmærket kan være suppleret med tavle for reduceret standselængde.</p> <div style="display: flex; align-items: center; justify-content: center;"> <div style="text-align: center; margin-right: 10px;">      </div> <div> <p><i>Tavle med nummer</i></p> <p><i>Afsnitsmærke</i></p> <p><i>Tavle for reduceret standselængde</i></p> </div> </div>
<p><b>Afsnitsmærke</b> Visning i strækningsoversigt</p>	<div style="text-align: center;">  <p><b>Ly05</b> <b>km 13,5</b></p> </div> <p>I strækningsoversigten vises afsnitsmærket med nummer, kilometrering og tavle for reduceret standselængde således.</p>
<p><b>Rangerområde</b></p>	<div style="text-align: center;">  <p>Holte</p> </div> <p>Rangerområder vises med signatur og navn.</p>
<p><b>Oplysning om placering af RFID-mærker</b> Visning i strækningsoversigt</p>	<p>Som udgangspunkt har alle sporstoppere og afsnitsmærker tilknyttet et RFID-mærke. Nedenstående farvemærker indikerer, at placeringen af et givent RFID-mærke afviger fra standarden.</p> <ul style="list-style-type: none"> <li>● RFID-mærket er placeret på en RFID-pæl på perronen</li> <li>● RFID-mærket er placeret på afsnitsmærket, men adgang og skanning kræver et trafiklederbeskyttet område</li> <li>● Intet RFID-mærke</li> </ul>





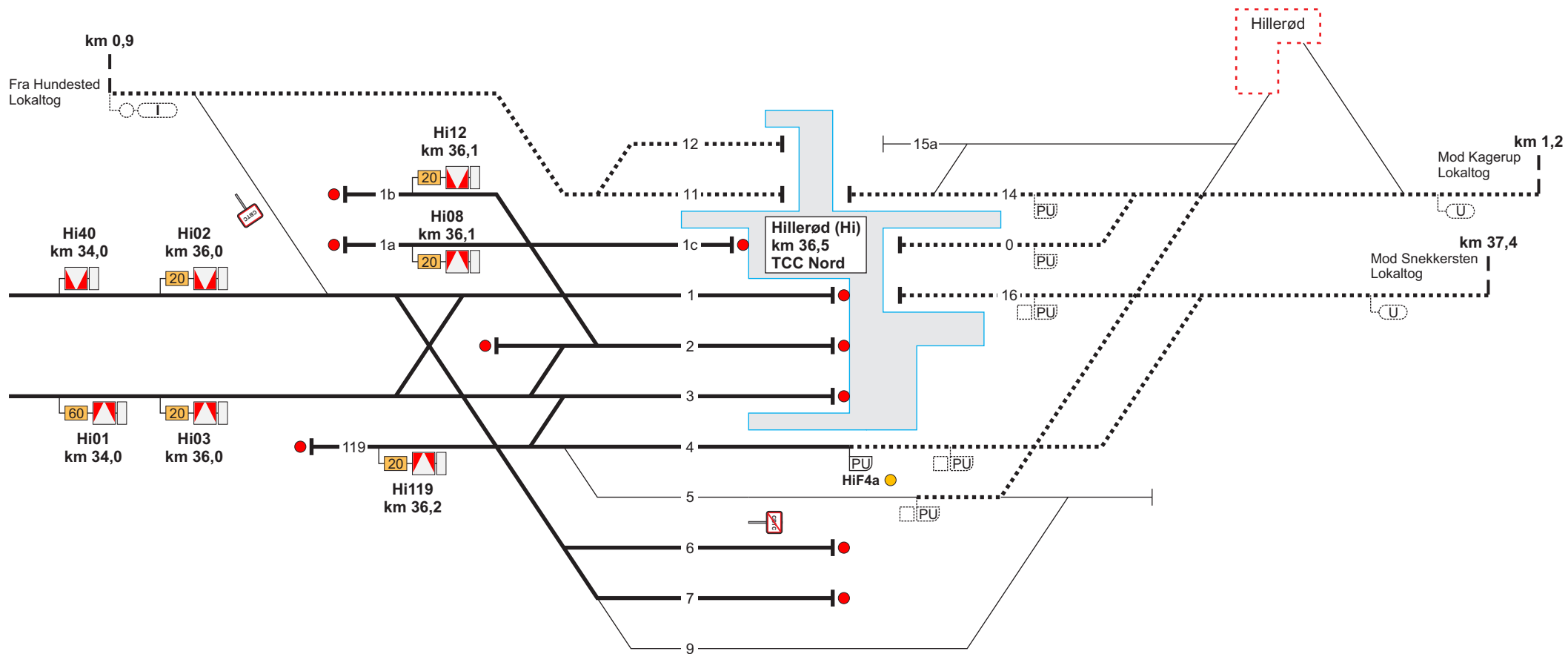
Se modsatte køreretning





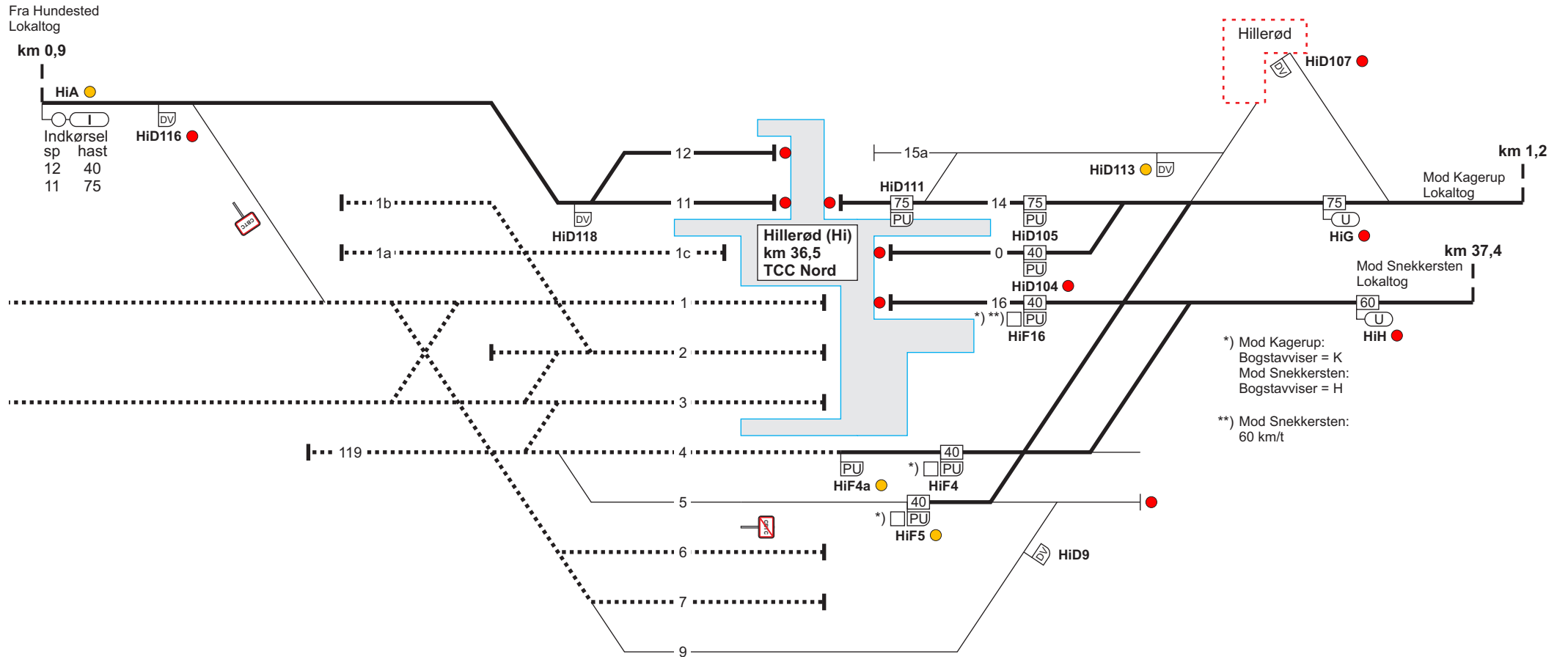
Se modsatte køreretning

Spor 1



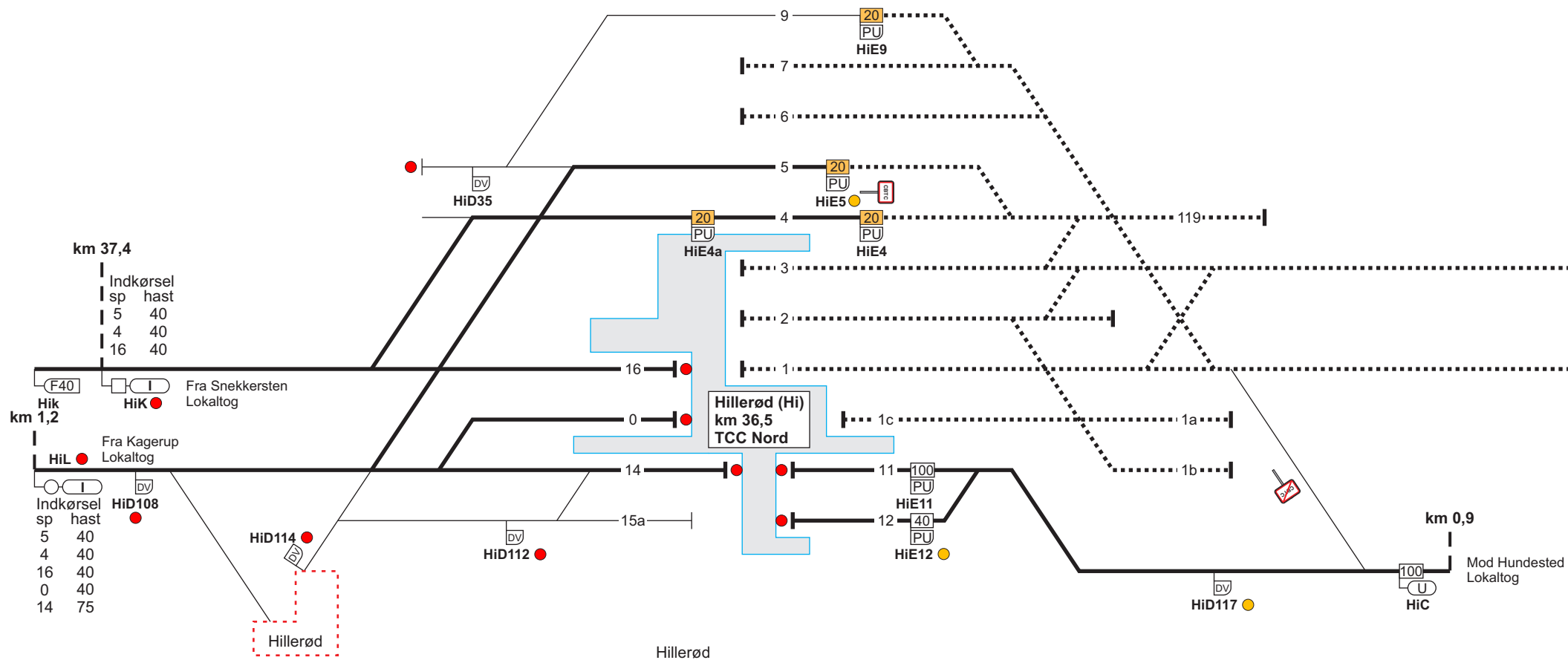
Spor 3

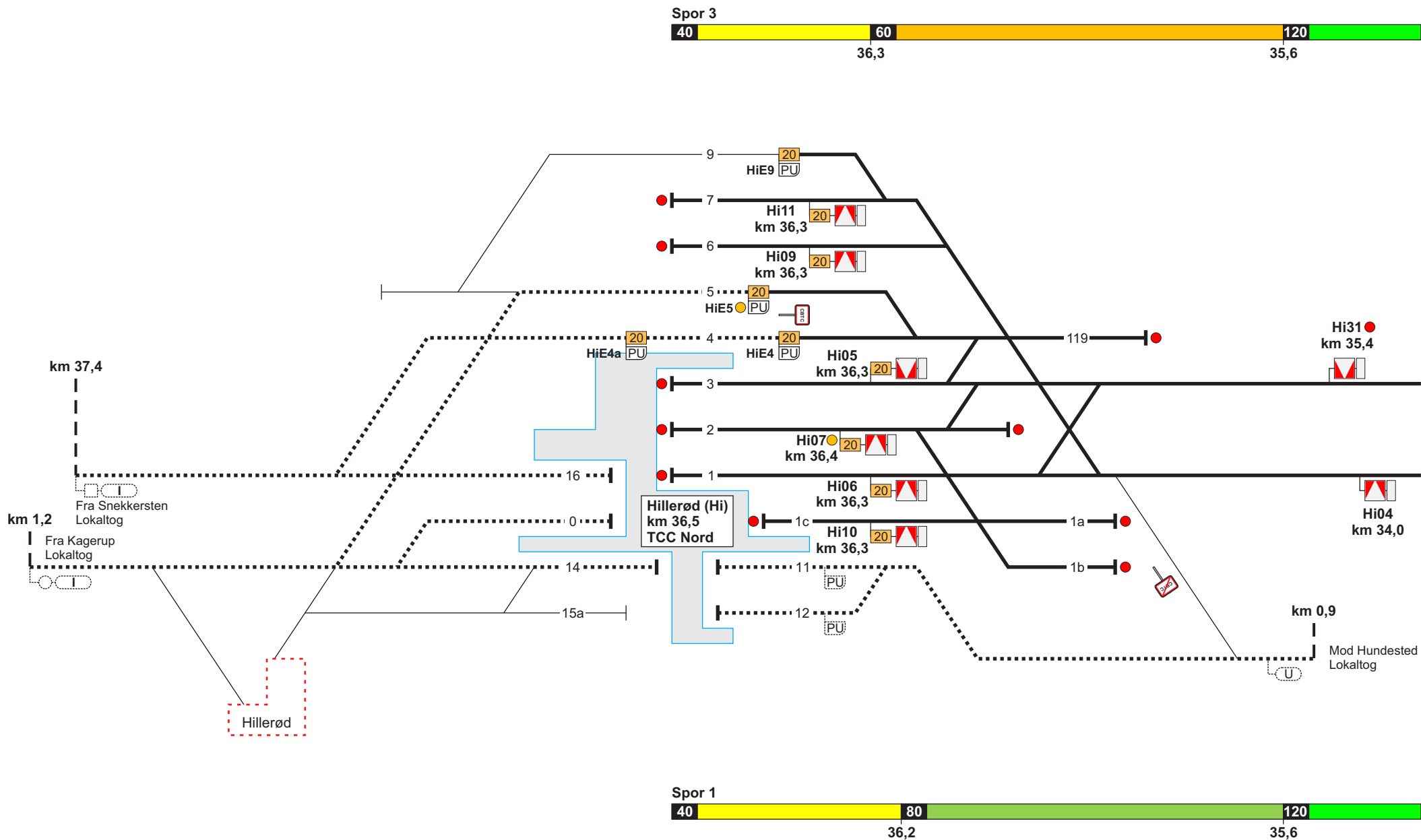




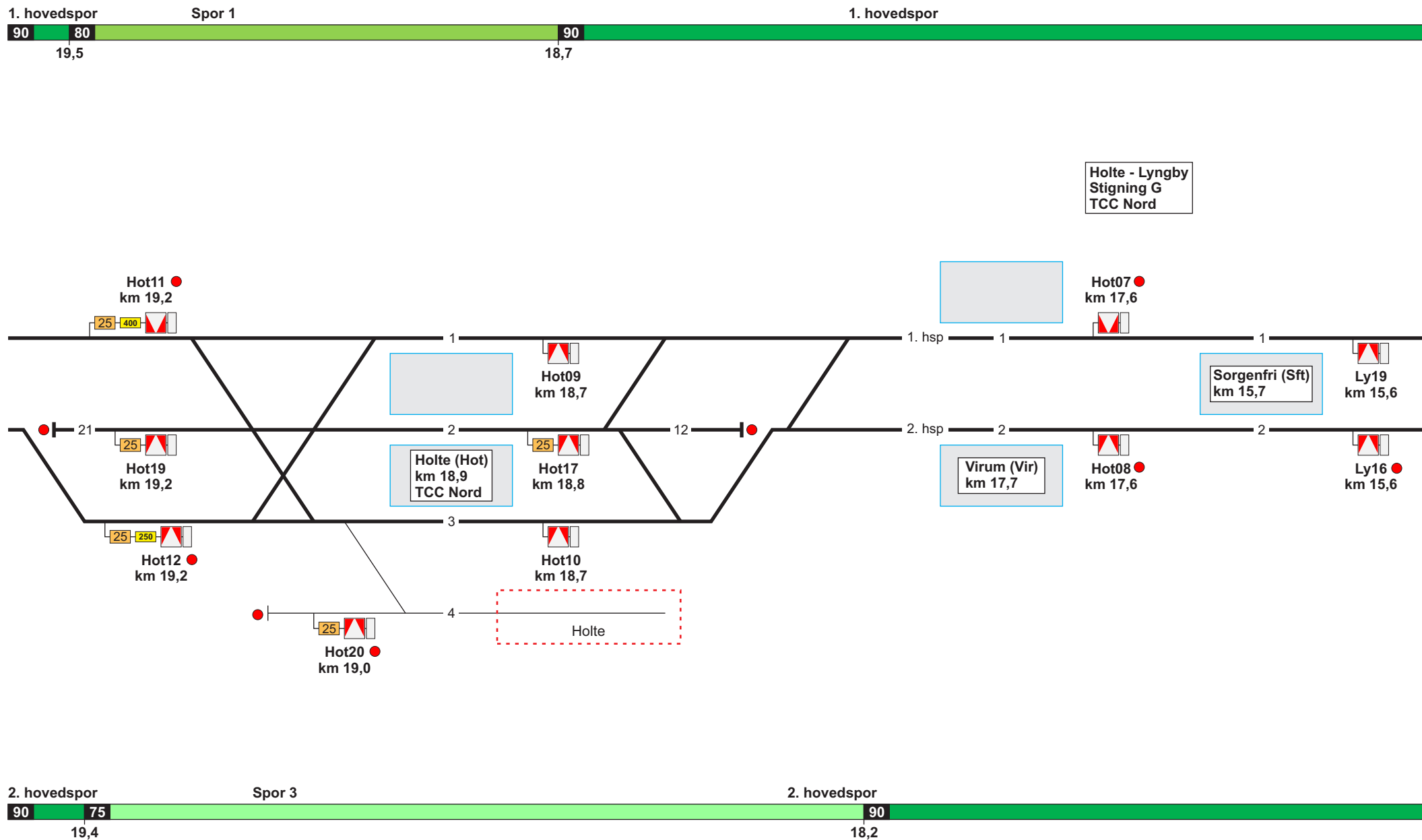
Se modsatte køreretning

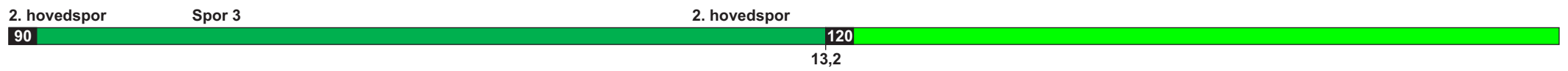
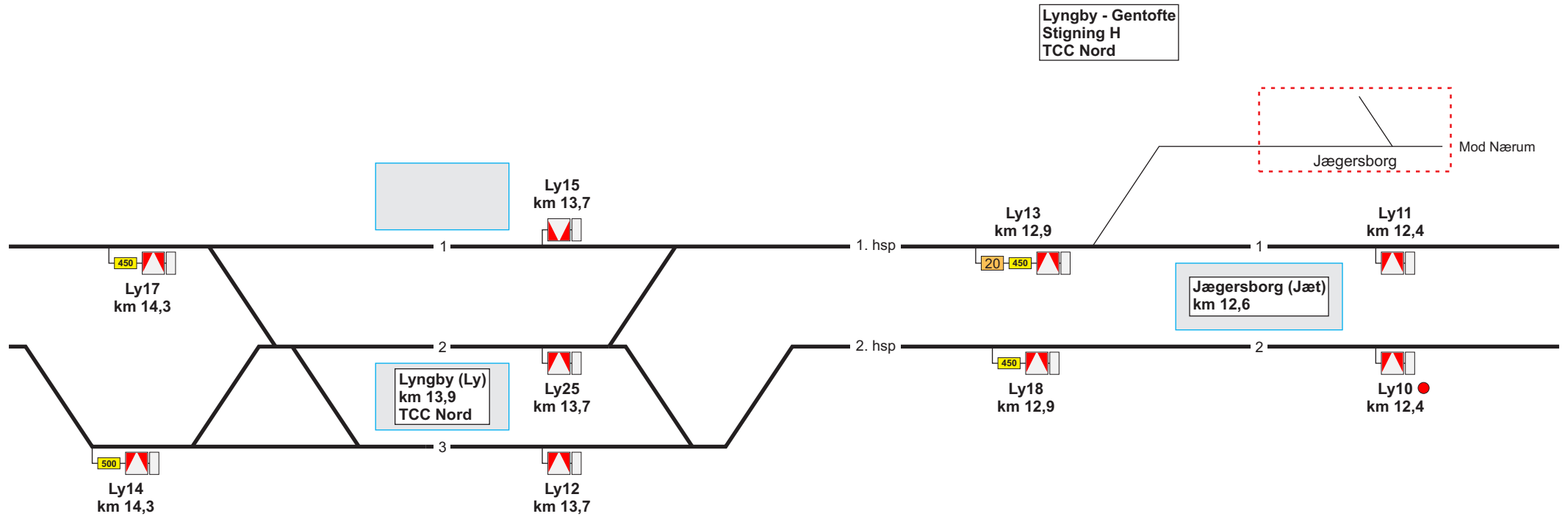




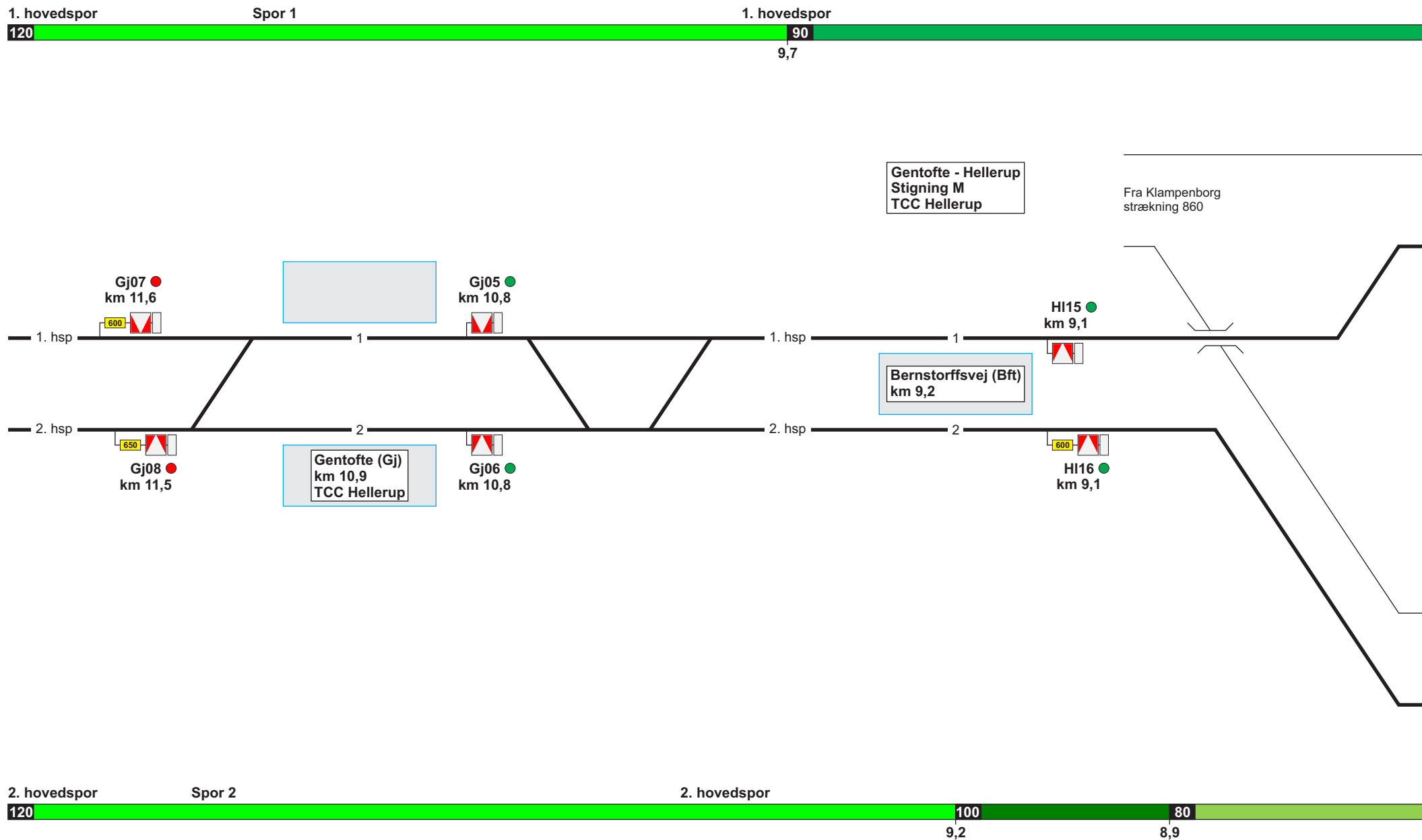


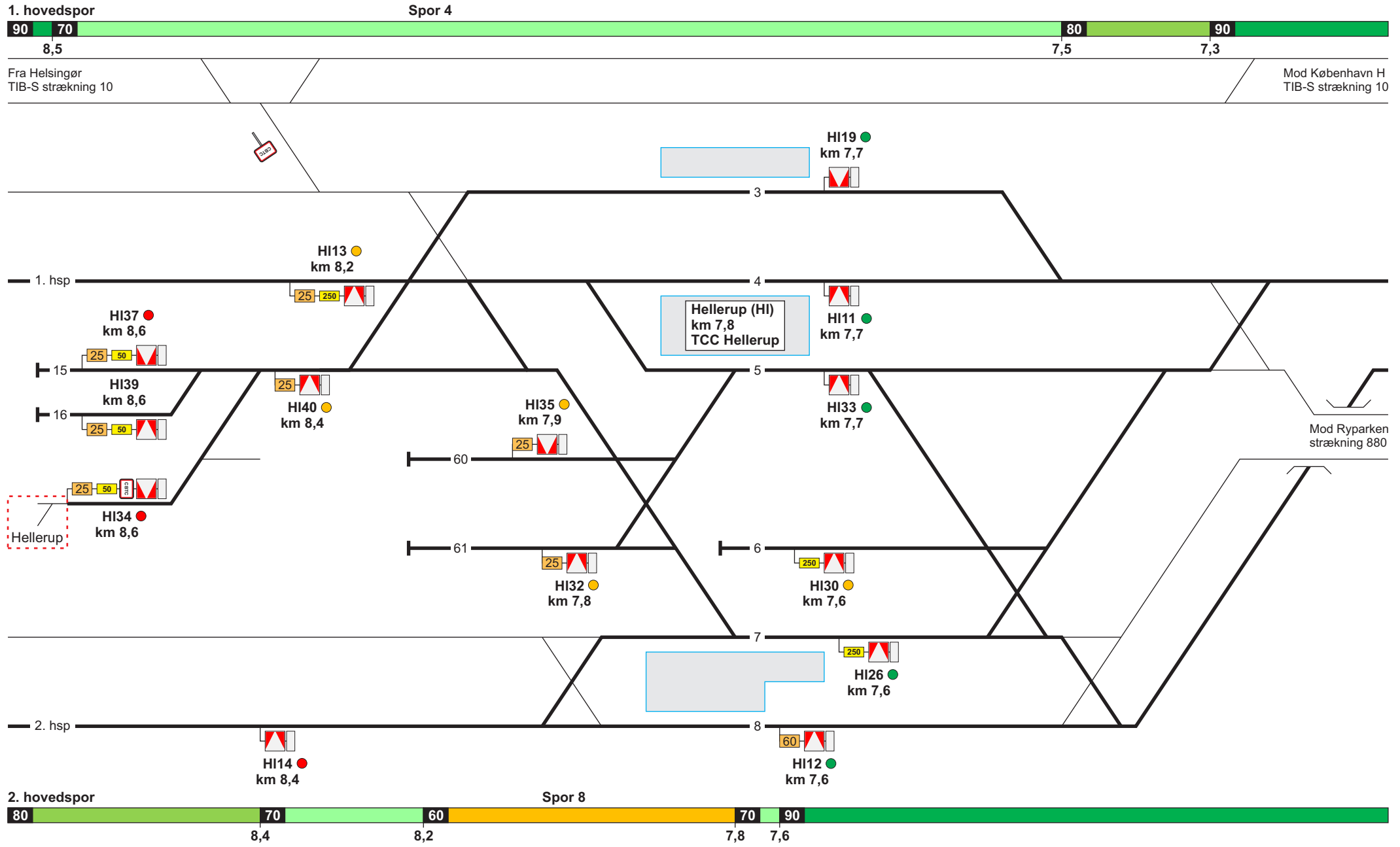
Se modsatte køreretning





Se modsatte køreretning





Se modsatte køreretning

## 860. Hellerup - Klampenborg

**Strækningshastighed for køretøjer udstyret med CBTC:**

Delstrækning	Strækningshastighed (km/t)
Hellerup - Klampenborg	100

**Strækningshastighed for køretøjer udstyret med ICI:**

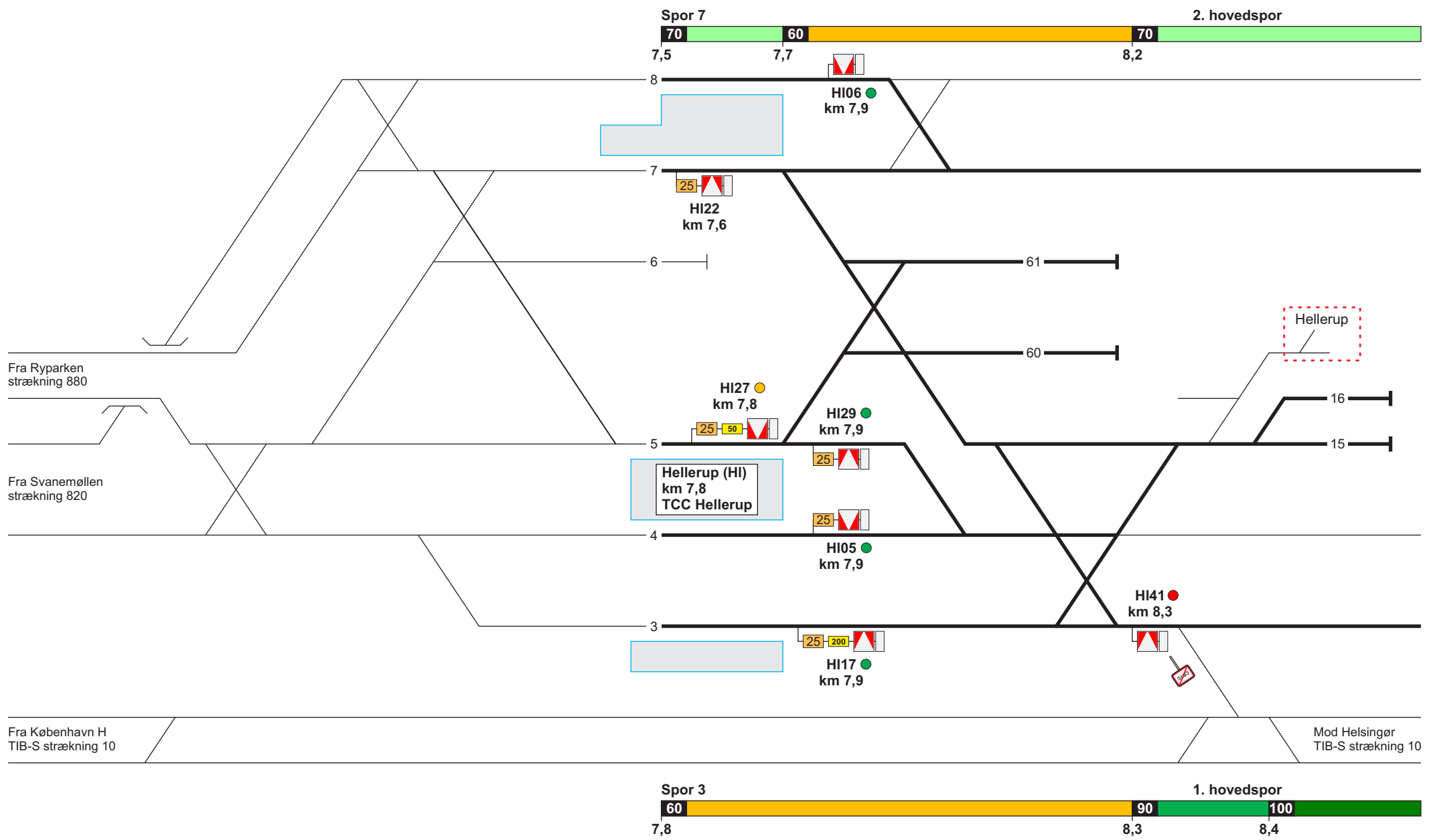
Delstrækning	Strækningshastighed (km/t)
Hellerup - Klampenborg	70

**Telefonoplysninger:**

Delstrækning	Telefonnummer
Hellerup - Klampenborg	TCC Hellerup: 82 34 80 26

**Parkeringsspor:**

Lokation	Spornummer
Hellerup	6, 15 og 16
Klampenborg	8, 9 og 10



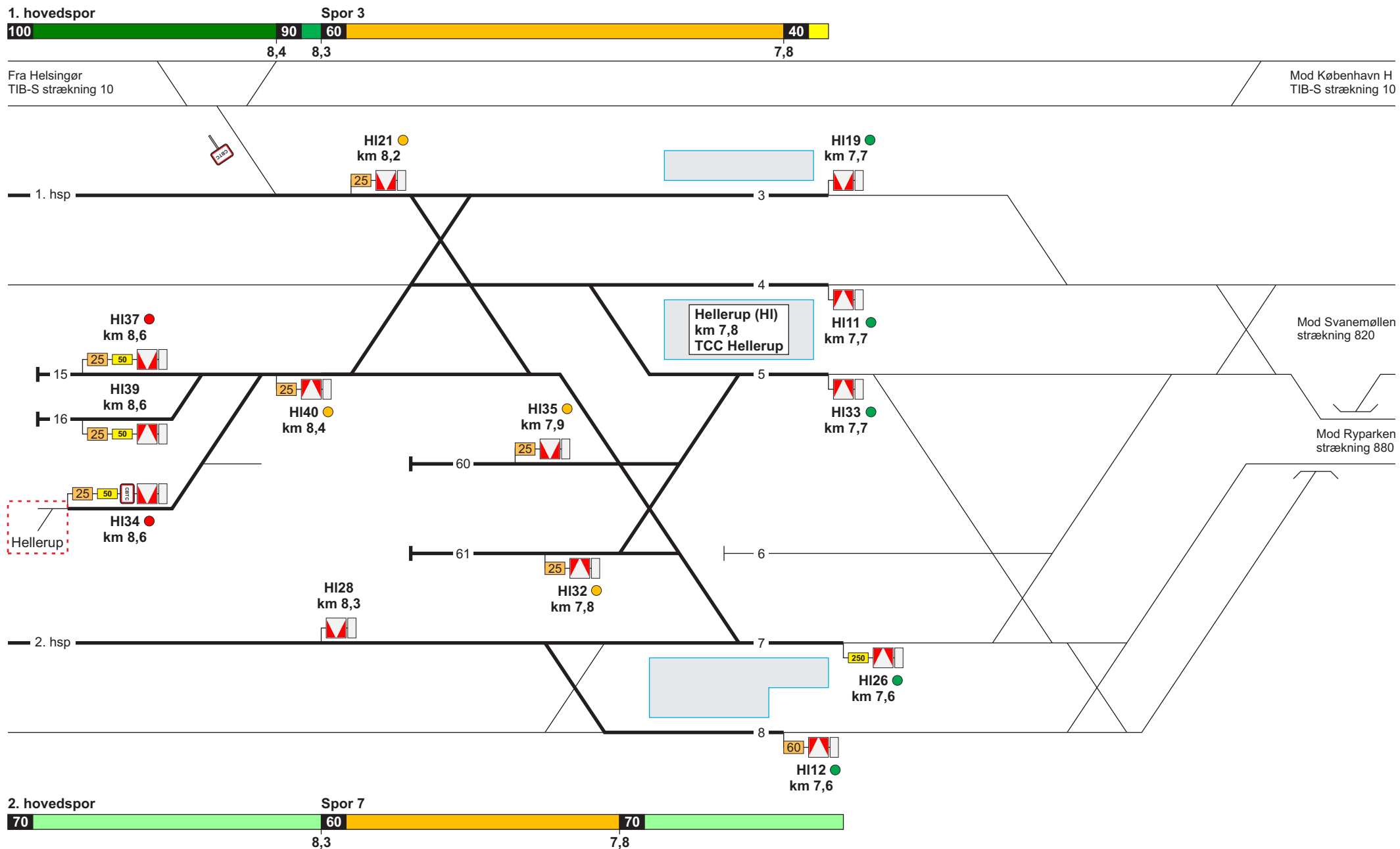
Se modsatte køreretning



# Strækningsoversigt CBTC

## 860. Klampenborg - Hellerup

55 - 2

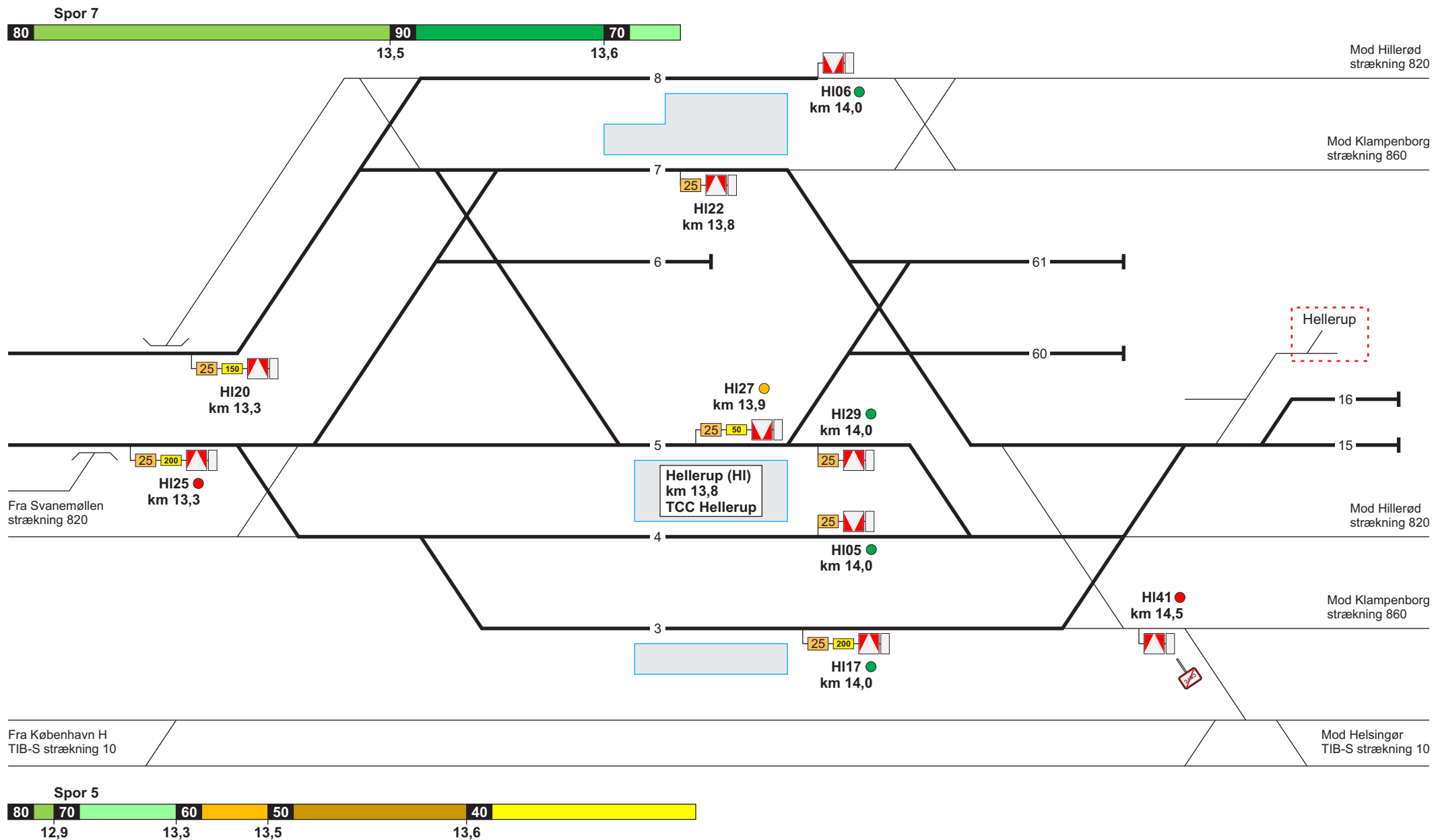


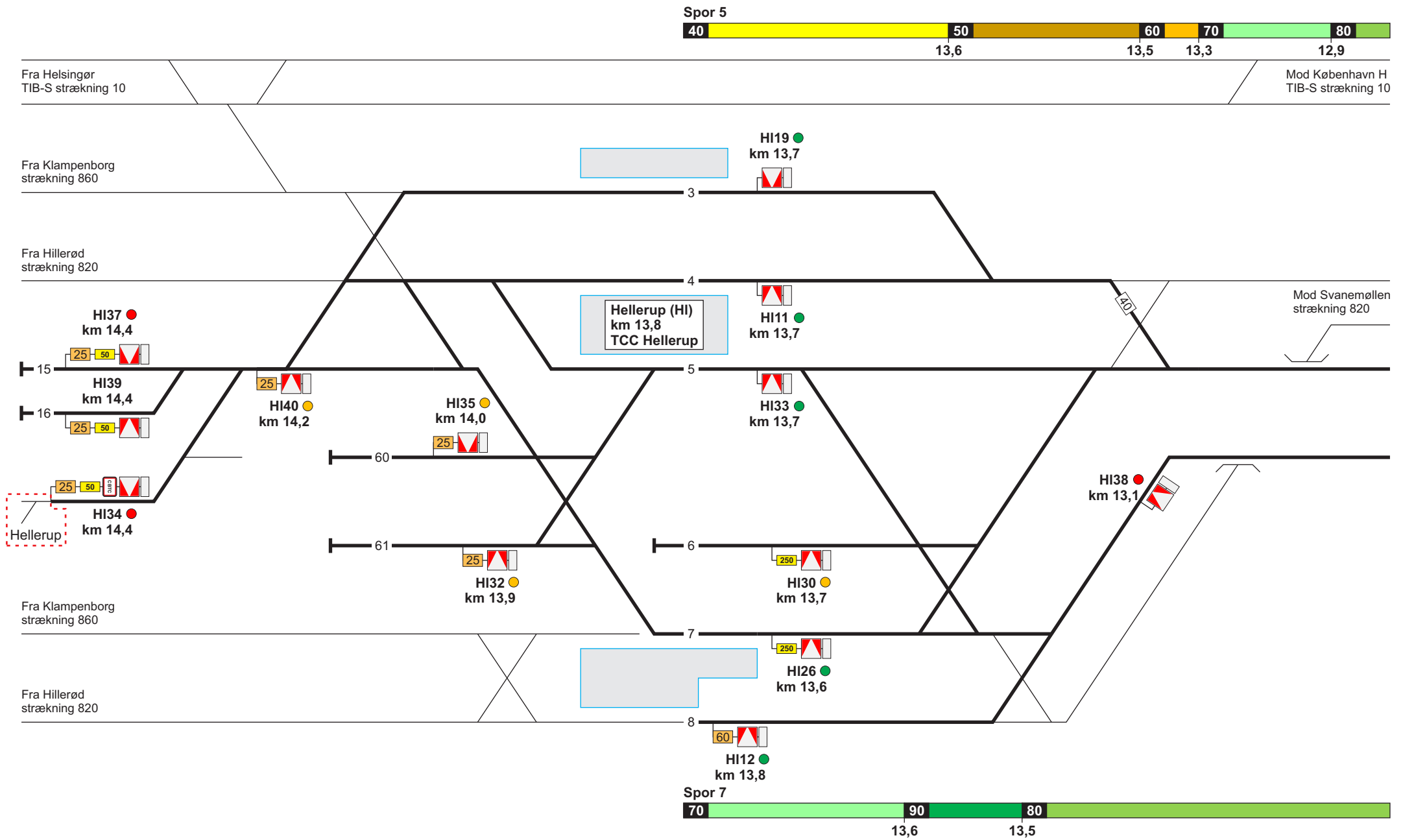
01.02.2020

Se modsatte køreretning

49







Se modsatte køreretning